RELATÓRIO DE SONDAGEM – SPT

DMM SONDAGENS

CLIENTE: MUNICIPIO DE HIDROLÂNDIA
OBRA: RESIDENCIAL
ENDEREÇO: RUA 15 DE NOVEMBRO, QDS. 02, 03, 04 E 05, - LOTEAMENTO SÃO FRANCISCO
CIDADE: HIDROLÂNDIA - GO

DMM CONSTRUÇÕES EIRELI
Rua C 17, 138, Qd. 59 Lt. 15, Setor Novo Horizonte • Goiânia - GO
Fone: (62) 3251-2202 • e-mail: rodrantunes@hotmail.com

Goiânia, 09 de julho de 2024

CLIENTE: MUNICIPIO DE HIDROLÂNDIA
OBRA: RESIDENCIAL
ENDEREÇO: RUA 15 DE NOVEMBRO, QDS. 02, 03, 04 E 05, - LOTEAMENTO SÃO FRANCISCO
CIDADE: HIDROLÂNDIA - GO

Prezado Senhor:

1 - Apresentamos em anexo, o relatório da sondagem de reconhecimento executada para a obra acima citada.

2 - Foram executados 07 (SETE) furos de sondagem SPT e 07(SETE) Ensaios de percolação.

3 - Durante a sondagem, foi executado de metro em metro o “ENSAIO DE PENETRAÇÃO DINÂMICA SPT” com avanço a trado o qual consiste em se contar o número de golpes necessários para que um peso com massa de 65 Kg, caindo de uma altura de 75 cm, faça o barrilete amostrador penetrar 45 cm no solo.

4 - A extração das amostras foi feita com a cravação de um AMOSTRADOR PADRONIZADO TIPO RAYMOND de 3/8” e 2” de diâmetro interno e externo, respectivamente. As amostras recolhidas em sacos plásticos foram por nós analisadas.

5 - O número de golpes obtidos fornece a compacidade dos solos de predominância arenosa e silto-arenosa e a consistência dos solos de predominância argilosa.

6 - Nas sondagens em que o NÍVEL D’ÁGUA é encontrado, mede-se o mesmo vinte e quatro horas após sua ocorrência.

7 - As amostras de solo foram classificadas de acordo com a nomenclatura da ABNT e a execução da sondagem de acordo com a NBR 6484:2020.

8 - Caso seja necessário a interpretação técnica deste relatório de sondagem, consultoria na escolha do melhor tipo de fundação e acompanhamento técnico de execução de fundação, o nosso departamento de fundação estará à disposição através do Professor M.Sc. Sandoval Junqueira.
Sem mais para o momento colocamo-nos ao dispor para quaisquer esclarecimentos complementares julgados necessários.

Atenciosamente,

DMM SONDAGENS.

Aline de Oliveira Araújo
Engenheira Civil
CREA: 1020335645D-GO

Eng. Civil Aline de Oliveira Araújo
CREA: 1020335645D-GO

DMM SONDAGENS

Rua C 17, 138, Qd. 59, Lt. 15, Setor Novo Horizonte - Goiânia-GO
Fone: (62) 3251-2202

FURO

SP 01

PERFIL DE SONDAGEM - SPT

Profundidade (m)	Número da amostra	Nível D'água (m)	Soma do número de golpes 1º+2º	Soma do número de golpes 2º+3º	Perfil Geológico	DESCRIÇÃO TÁCTIL VISUAL
-1,00	0					Argila arenosa marrom
-2,00	1		6	5		Argila arenosa, mole, marrom
-3,00	2		2	2		Argila arenosa, muito mole, marrom com pedregulhos de quartzo
-4,00	3		8	9		Silte arenoso, medianamente compacto, marrom com veios variegados e pedregulhos de quartzo
-5,00	4		9	11		Silte arenoso, medianamente compacto, marrom com veios variegados
-6,00	5		16	19		Silte arenoso, compacto, marrom com veios variegados
-7,00	6		18	18		Silte arenoso, medianamente compacto, marrom com veios variegados
-8,00	7		14	14		Silte arenoso, medianamente compacto, marrom com veios variegados
-8,45	8		30	37		Silte arenoso, compacto, marrom com veios variegados e mica
	9					
	10					
	11					
	12					
	13					
	14					
	15					
	16					
	17					
	18					
	19					

RESISTÊNCIA À PENETRAÇÃO DO BARRILHETE TIPO SPT
---------- PRIMEIROS 30 cm
_____ ÚLTIMOS 30 cm
GRÁFICO DO N.º GOLPES
10 20 30 40 50

DESCRIÇÃO DO MATERIAL

ENSAIO LAVAGEM (MIN.)	10	20	30
AVANÇO A CADA 10 MIN. (cm)			

MEDIDAS DE NÍVEL D'ÁGUA

DATA	HORA	N.A. (m)	Prof.Furo(m)
03/07/24		-4,50	-8,45

COORDENADAS	
X:	688384,00
Y:	8124844,00

CONTRATANTE:
MUNICIPIO DE HIDROLÂNDIA

OBRA:
RESIDENCIAL

LOCAL:
RUA 15 DE NOVEMBRO, QDS. 02, 03, 04 E 05, - LOTEAMENTO SÃO FRANCISCO

CIDADE: HIDROLÂNDIA - GO

INÍCIO: 03/07/24

TÉRMINO: 03/07/24

COTA DO FURO:

INÍCIO LAVAGEM:

COMP. REVESTIMENTO(m):

OBSERVAÇÃO: O N.A. pode variar dependendo da época do ano.

ORDEM DE SERVIÇO	NÚMERO DO RELATÓRIO	VISTO
		Aline de Oliveira Araújo Engenheira Civil CREA 1020335645D-GO

RESP. TÉCNICO:
Eng. Civil Aline de Oliveira Araújo - CREA 1020335645D-GO

DMM SONDAGENS

Rua C 17, 138, Qd. 59, Lt. 15, Setor Novo Horizonte - Goiânia-GO
Fone: (62) 3251-2202

FURO

SP 02

PERFIL DE SONDAGEM - SPT

Profundidade (m)	Número da amostra	Nível D'água (m)	Soma do número de golpes 1º+2º	Soma do número de golpes 2º+3º	RESISTÊNCIA À PENETRAÇÃO DO BARRILHETE TIPO SPT (---------- PRIMEIROS 30 cm; _____ ÚLTIMOS 30 cm; GRÁFICO DO N.º GOLPES 10 20 30 40 50)	Perfil Geológico	DESCRIÇÃO DO MATERIAL – DESCRIÇÃO TÁCTIL VISUAL
-1,00	0						Argila arenosa marrom
-2,00	1		3	6			Argila arenosa, média, marrom com pedregulhos
-3,00	2		6	24			Argila arenosa, muito rija, marrom com pedregulhos de quartzo
-4,00	3		43	44			Argila arenosa, dura, marrom com pedregulhos de quartzo
-5,00	4		20/05				Argila arenosa, dura, marrom com pedregulhos de quartzo
-5,03	5		30/3				Argila arenosa, dura, marrom com pedregulhos de quartzo
	6						
	7						
	8						
	9						
	10						
	11						
	12						
	13						
	14						
	15						
	16						
	17						
	18						
	19						

ENSAIO LAVAGEM (MIN.)	10	20	30
AVANÇO A CADA 10 MIN. (cm)			

MEDIDAS DE NÍVEL D'ÁGUA

DATA	HORA	N.A. (m)	Prof.Furo(m)
03/07/24		-4,70	-5,03

COORDENADAS	
X:	688417,00
Y:	8124885,00

CONTRATANTE:
MUNICIPIO DE HIDROLÂNDIA

OBRA:
RESIDENCIAL

LOCAL:
RUA 15 DE NOVEMBRO, QDS. 02, 03, 04 E 05, - LOTEAMENTO SÃO FRANCISCO

CIDADE: HIDROLÂNDIA - GO

INÍCIO: 03/07/24

TÉRMINO: 03/07/24

COTA DO FURO:

INÍCIO LAVAGEM:

COMP. REVESTIMENTO(m):

OBSERVAÇÃO: O N.A. pode variar dependendo da época do ano.

Furo paralisado no avanço em 2,80 m, impentrável à percussão

ORDEM DE SERVIÇO	NÚMERO DO RELATÓRIO	VISTO
		Aline de Oliveira Araújo Engenheira Civil CREA 1020335645D-GO

RESP. TÉCNICO:
Eng. Civil Aline de Oliveira Araújo - CREA 1020335645D-GO

DMM SONDAGENS

Rua C 17, 138, Qd. 59, Lt. 15, Setor Novo Horizonte - Goiânia-GO
Fone: (62) 3251-2202

FURO

SP 03

PERFIL DE SONDAGEM - SPT

Profundidade (m)	Número da amostra	Nível D'água (m)	Soma do número de golpes 1º+2º	Soma do número de golpes 2º+3º	Perfil Geológico	DESCRIÇÃO TÁCTIL VISUAL
-1,00	0					Argila arenosa marrom
-2,00	1		2	2		Argila arenosa, muito mole, marrom
-3,00	2		15	14		Argila arenosa, rija, marrom com pedregulhos
-4,00	3		3	4		Argila arenosa, mole, marrom
-5,00	4		7	8		Argila arenosa, média, marrom com pedregulhos
-6,00	5		11	16		Silte arenoso, medianamente compacto, marrom com veios variegados e mica
-7,00	6		22	25		Silte arenoso, compacto, marrom com veios variegados e mica
-8,00	7		16	19		Silte arenoso, compacto, marrom com veios variegados e mica
-8,45	8		32	38		Silte arenoso, compacto, marrom com veios variegados e mica
	9					
	10					
	11					
	12					
	13					
	14					
	15					
	16					
	17					
	18					
	19					

RESISTÊNCIA À PENETRAÇÃO DO BARRILHETE TIPO SPT
---------- PRIMEIROS 30 cm
_____ ÚLTIMOS 30 cm
GRÁFICO DO N.º GOLPES
10 20 30 40 50

DESCRIÇÃO DO MATERIAL

ENSAIO LAVAGEM (MIN.)	10	20	30
AVANÇO A CADA 10 MIN. (cm)			

MEDIDAS DE NÍVEL D'ÁGUA

DATA	HORA	N.A. (m)	Prof.Furo(m)
03/07/24		-4,50	-8,45

COORDENADAS	
X:	688370,00
Y:	8124912,00

CONTRATANTE:
MUNICIPIO DE HIDROLÂNDIA

OBRA:
RESIDENCIAL

LOCAL:
RUA 15 DE NOVEMBRO, QDS. 02, 03, 04 E 05, - LOTEAMENTO SÃO FRANCISCO

CIDADE: HIDROLÂNDIA - GO

INÍCIO: 03/07/24

TÉRMINO: 03/07/24

COTA DO FURO:

INÍCIO LAVAGEM:

COMP. REVESTIMENTO(m):

OBSERVAÇÃO: O N.A. pode variar dependendo da época do ano.

ORDEM DE SERVIÇO	NÚMERO DO RELATÓRIO	VISTO
		Aline de Oliveira Araújo Engenheira Civil CREA 1020335645D-GO

RESP. TÉCNICO:
Eng. Civil Aline de Oliveira Araújo - CREA 1020335645D-GO

DMM SONDAGENS

Rua C 17, 138, Qd. 59, Lt. 15, Setor Novo Horizonte - Goiânia-GO
Fone: (62) 3251-2202

FURO

SP 04

PERFIL DE SONDAGEM - SPT

Profundidade (m)	Número da amostra	Nível D'água (m)	Soma do número de golpes 1º+2º	Soma do número de golpes 2º+3º	Perfil Geológico	DESCRIÇÃO TÁCTIL VISUAL
-1,00	0					Argila arenosa marrom
-2,00	1		2	2		Argila arenosa, muito mole, marrom
-3,00	2		4	3		Argila arenosa, mole, marrom
-4,00	3		6	6		Argila arenosa, média, marrom com pedregulhos
-5,00	4		10	11		Argila arenosa, rija, marrom com pedregulhos de quartzo
-6,00	5		14	17		Silte arenoso, medianamente compacto, marrom com veios variegados, pedregulhos de quartzo e mica
-7,00	6		18	21		Silte arenoso, compacto, marrom com veios variegados, pedregulhos de quartzo e mica
-8,00	7		26	28		Silte arenoso, compacto, marrom com veios variegados e mica
-8,45	8		34	38		Silte arenoso, compacto, marrom com veios variegados e mica
	9					
	10					
	11					
	12					
	13					
	14					
	15					
	16					
	17					
	18					
	19					

RESISTÊNCIA À PENETRAÇÃO DO BARRILHETE TIPO SPT
---------- PRIMEIROS 30 cm
_____ ÚLTIMOS 30 cm
GRÁFICO DO N.º GOLPES
10 20 30 40 50

DESCRIÇÃO DO MATERIAL

ENSAIO LAVAGEM (MIN.)	10	20	30
AVANÇO A CADA 10 MIN. (cm)			

MEDIDAS DE NÍVEL D'ÁGUA

DATA	HORA	N.A. (m)	Prof.Furo(m)
02/07/24		-4,70	-8,45

COORDENADAS	
X:	688463,00
Y:	8124913,00

CONTRATANTE:
MUNICIPIO DE HIDROLÂNDIA

OBRA:
RESIDENCIAL

LOCAL:
RUA 15 DE NOVEMBRO, QDS. 02, 03, 04 E 05, - LOTEAMENTO SÃO FRANCISCO

CIDADE: HIDROLÂNDIA - GO
INÍCIO: 02/07/24
TÉRMINO: 02/07/24
COTA DO FURO:

INÍCIO LAVAGEM:
COMP. REVESTIMENTO(m):

OBSERVAÇÃO: O N.A. pode variar dependendo da época do ano.

ORDEM DE SERVIÇO	NÚMERO DO RELATÓRIO	VISTO
		Aline de Oliveira Araújo Engenheira Civil CREA 1020335645D-GO

RESP. TÉCNICO:
Eng. Civil Aline de Oliveira Araújo - CREA 1020335645D-GO

DMM SONDAGENS

Rua C 17, 138, Qd. 59, Lt. 15, Setor Novo Horizonte - Goiânia-GO
Fone: (62) 3251-2202

FURO

SP 05

PERFIL DE SONDAGEM - SPT

Profundidade (m)	Número da amostra	Nível D'água (m)	Soma do número de golpes 1º+2º	Soma do número de golpes 2º+3º	RESISTÊNCIA À PENETRAÇÃO DO BARRILHETE TIPO SPT (---------- PRIMEIROS 30 cm; _____ ÚLTIMOS 30 cm; GRÁFICO DO N.º GOLPES 10 20 30 40 50)	Perfil Geológico	DESCRIÇÃO DO MATERIAL – DESCRIÇÃO TÁCTIL VISUAL
-1,00	0						Argila arenosa marrom
-2,00	1		2	2			Argila arenosa, muito mole, marrom
-3,00	2		3	4			Argila arenosa, mole, marrom com pedregulhos
-4,00	3		2	2			Argila arenosa, muito mole, marrom
-5,00	4		2	2			Argila arenosa, muito mole, marrom
-6,00	5		2	2			Argila arenosa, muito mole, marrom com veios variegados
-7,00	6		4	6			Argila arenosa, média, marrom com veios bege
-8,00	7		9	10			Argila arenosa, média, marrom
-9,00	8		11	11			Argila arenosa, rija, marrom
-10,00	9		10	11			Argila arenosa, rija, marrom com veios bege e pedregulhos de quartzo
-10,45	10		19	20			Argila arenosa, muito rija, marrom com veios bege e pedregulhos de quartzo
	11						
	12						
	13						
	14						
	15						
	16						
	17						
	18						
	19						

ENSAIO LAVAGEM (MIN.)	10	20	30
AVANÇO A CADA 10 MIN. (cm)			

MEDIDAS DE NÍVEL D'ÁGUA

DATA	HORA	N.A. (m)	Prof.Furo(m)
02/07/24		-4,60	-10,45

COORDENADAS	
X:	688506,00
Y:	8124921,00

CONTRATANTE:
MUNICIPIO DE HIDROLÂNDIA

OBRA:
RESIDENCIAL

LOCAL:
RUA 15 DE NOVEMBRO, QDS. 02, 03, 04 E 05, - LOTEAMENTO SÃO FRANCISCO

CIDADE: HIDROLÂNDIA - GO

INÍCIO: 02/07/24

TÉRMINO: 02/07/24

COTA DO FURO:

INÍCIO LAVAGEM:

COMP. REVESTIMENTO(m):

OBSERVAÇÃO: O N.A. pode variar dependendo da época do ano.

ORDEM DE SERVIÇO	NÚMERO DO RELATÓRIO	VISTO
		Aline de Oliveira Araújo – Engenheira Civil – CREA 1020335645D-GO

RESP. TÉCNICO:
Eng. Civil Aline de Oliveira Araújo - CREA 1020335645D-GO

DMM SONDAGENS

Rua C 17, 138, Qd. 59, Lt. 15, Setor Novo Horizonte - Goiânia-GO
Fone: (62) 3251-2202

FURO

SP 06

PERFIL DE SONDAGEM - SPT

Profundidade (m)	Número da amostra	Nível D'água (m)	Soma do número de golpes 1º+2º	Soma do número de golpes 2º+3º	Perfil Geológico	DESCRIÇÃO TÁCTIL VISUAL
-1,00	0					Argila arenosa marrom
-2,00	1		2	2		Argila arenosa, muito mole, marrom
-3,00	2		5	6		Argila arenosa, média, marrom com pedregulhos
-4,00	3		25	18		Argila arenosa, rija, marrom com pedregulhos
-5,00	4		5	3		Argila arenosa, mole, marrom com veios bege
-6,00	5		2	2		Argila arenosa, muito mole, cinza com veios variegados
-7,00	6		5	7		Argila arenosa, média, marrom com veios cinza
-8,00	7		9	11		Argila arenosa, rija, marrom com veios cinza
-9,00	8		22	29		Argila arenosa, muito rija, marrom com veios cinza
-10,00	9		17	20		Argila arenosa, muito rija, marrom com veios cinza
-10,45	10		21	22		Argila arenosa, muito rija, marrom com veios cinza
	11					
	12					
	13					
	14					
	15					
	16					
	17					
	18					
	19					

RESISTÊNCIA À PENETRAÇÃO DO BARRILHETE TIPO SPT
---------- PRIMEIROS 30 cm
_____ ÚLTIMOS 30 cm
GRÁFICO DO N.º GOLPES
10 20 30 40 50

DESCRIÇÃO DO MATERIAL

ENSAIO LAVAGEM (MIN.)	10	20	30
AVANÇO A CADA 10 MIN. (cm)			

MEDIDAS DE NÍVEL D'ÁGUA

DATA	HORA	N.A. (m)	Prof.Furo(m)
01/07/24		-4,80	-10,45

COORDENADAS	
X:	688526,00
Y:	8124969,00

CONTRATANTE:
MUNICIPIO DE HIDROLÂNDIA

OBRA:
RESIDENCIAL

LOCAL:
RUA 15 DE NOVEMBRO, QDS. 02, 03, 04 E 05, - LOTEAMENTO SÃO FRANCISCO

CIDADE: HIDROLÂNDIA - GO
INÍCIO: 01/07/24
TÉRMINO: 01/07/24
COTA DO FURO:

INÍCIO LAVAGEM:
COMP. REVESTIMENTO(m):

OBSERVAÇÃO: O N.A. pode variar dependendo da época do ano.

ORDEM DE SERVIÇO	NÚMERO DO RELATÓRIO	VISTO
		Aline de Oliveira Araújo Engenheira Civil CREA 1020335645D-GO

RESP. TÉCNICO:
Eng. Civil Aline de Oliveira Araújo - CREA 1020335645D-GO

DMM SONDAGENS

Rua C 17, 138, Qd. 59, Lt. 15, Setor Novo Horizonte - Goiânia-GO
Fone: (62) 3251-2202

FURO

SP 07

PERFIL DE SONDAGEM - SPT

Profundidade (m)	Número da amostra	Nível D'água (m)	Soma do número de golpes 1º+2º	Soma do número de golpes 2º+3º	RESISTÊNCIA À PENETRAÇÃO DO BARRILHETE TIPO SPT (---------- PRIMEIROS 30 cm; _____ ÚLTIMOS 30 cm; GRÁFICO DO N.º GOLPES 10 20 30 40 50)	Perfil Geológico	DESCRIÇÃO DO MATERIAL – DESCRIÇÃO TÁCTIL VISUAL
-1,00	0						Argila arenosa marrom
-2,00	1		2	2			Argila arenosa, muito mole, marrom
-3,00	2		2	2			Argila arenosa, muito mole, marrom com pedregulhos
-4,00	3		2	3			Argila arenosa, mole, marrom com veios bege
-5,00	4		2	2			Argila arenosa, muito mole, marrom com veios bege
-6,00	5		2	3			Argila arenosa, mole, marrom com veios cinza
-7,00	6		4	4			Argila arenosa, mole, marrom com veios cinza
-8,00	7		6	8			Argila arenosa, média, marrom com veios cinza
-9,00	8		8	8			Argila arenosa, média, marrom com veios cinza
-10,00	9		10	12			Argila arenosa, rija, marrom com veios cinza
-10,45	10		23	22			Argila arenosa, muito rija, marrom com veios variegado e pedregulhos
	11						
	12						
	13						
	14						
	15						
	16						
	17						
	18						
	19						

ENSAIO LAVAGEM (MIN.)	10	20	30
AVANÇO A CADA 10 MIN. (cm)			

MEDIDAS DE NÍVEL D'ÁGUA

DATA	HORA	N.A. (m)	Prof.Furo(m)
01/07/24		-4,50	-10,45

COORDENADAS	
X:	688505,00
Y:	8125016,00

CONTRATANTE:
MUNICIPIO DE HIDROLÂNDIA

OBRA:
RESIDENCIAL

LOCAL:
RUA 15 DE NOVEMBRO, QDS. 02, 03, 04 E 05, - LOTEAMENTO SÃO FRANCISCO

CIDADE: HIDROLÂNDIA - GO

INÍCIO: 01/07/24

TÉRMINO: 01/07/24

COTA DO FURO:

INÍCIO LAVAGEM:

COMP. REVESTIMENTO(m):

OBSERVAÇÃO: O N.A. pode variar dependendo da época do ano.

ORDEM DE SERVIÇO	NÚMERO DO RELATÓRIO	VISTO
		Aline de Oliveira Araújo Engenheira Civil CREA 1020335645D-GO

RESP. TÉCNICO:
Eng. Civil Aline de Oliveira Araújo - CREA 1020335645D-GO

RELATÓRIO DE ATIVIDADES

Cliente: MUNICIPIO DE HIDROLÂNDIA

Data Início: 01/07/2024 **Data Fim:** 03/07/2024

Atividade: Sondagem - Percussão

Local: RUA 15 DE NOVEMBRO, QDS. 02, 03, 04 E 05, - LOTEAMENTO SÃO FRANCISCO - HIDROLÂNDIA - GO

Ordem	Anexo fotográfico	
01		
02		

RELATÓRIO DE ATIVIDADES

03		
04		

RELATÓRIO DE ATIVIDADES

05		
06		

RELATÓRIO DE ATIVIDADES

07		
08		

RELATÓRIO DE ATIVIDADES

09		
10		

RELATÓRIO DE ATIVIDADES

11		
12		

RELATÓRIO DE ATIVIDADES

13



14





Aline de Oliveira Araújo
Engenheira Civil
CREA: 1020335645D-GO

_____

Eng. Civil Aline de Oliveira Araújo
CREA: 1020335645D-GO

DMM CONSTRUÇÕES EIRELI.

LOCAÇÃO DOS FUROS DE SONDAGEM

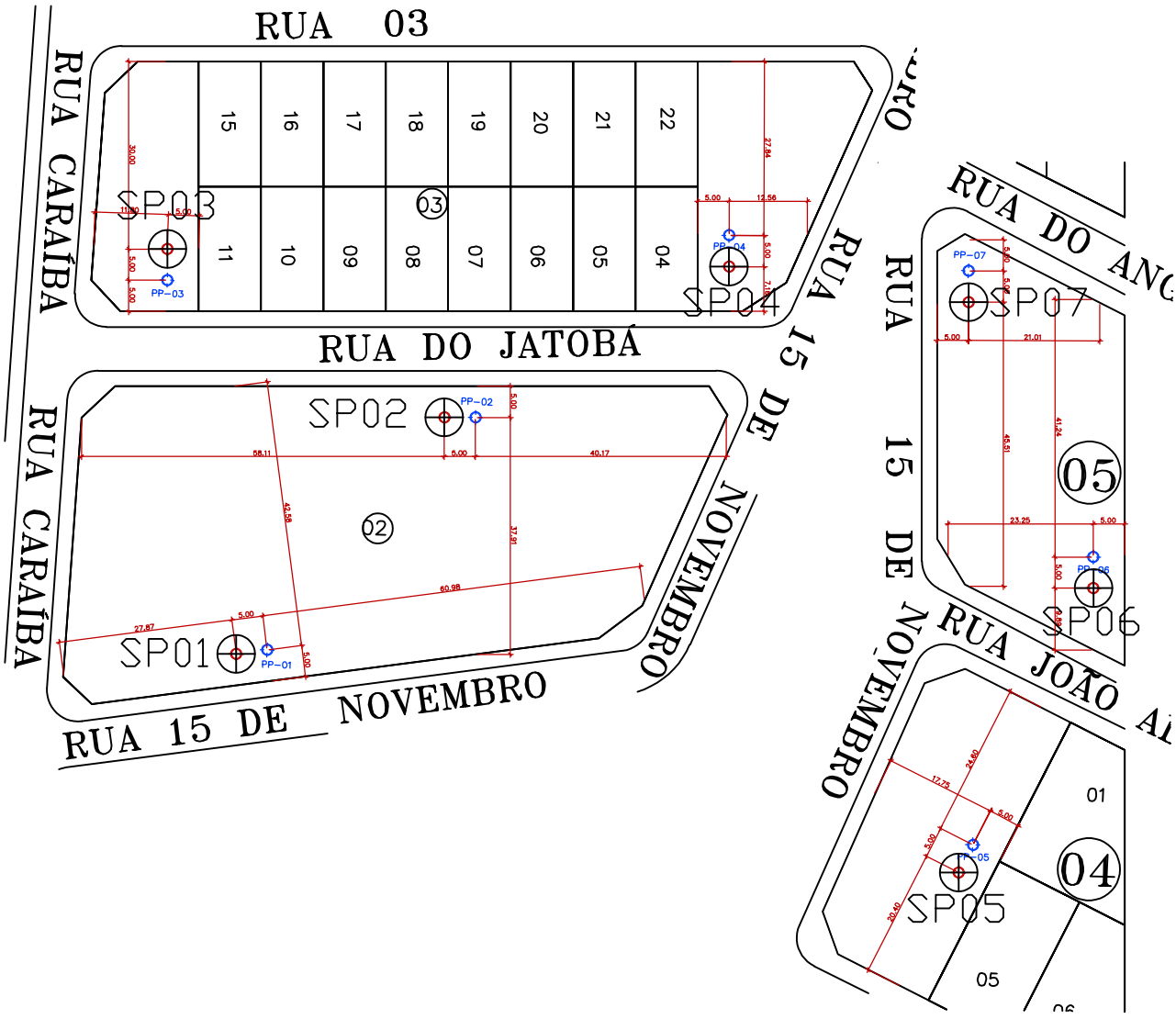

Aline de Oliveira Araujo
Engenheira Civil
CREA: 1020335645D-GO

ENG. CIVIL ALINE DE OLIVEIRA ARAUJO
CREA:1020335645D-GO

Anotação de Responsabilidade Técnica - ART
Lei n° 6.496, de 7 de dezembro de 1977

CREA-GO

ART Obra ou serviço
1020240202333

Conselho Regional de Engenharia e Agronomia de Goiás

1. Responsável Técnico(a)

ALINE DE OLIVEIRA ARAUJO RNP: **1020335645**
Título profissional: **Engenheira Civil,** Registro: **1020335645D-GO**
Empresa contratada: **D MARTINS MIRANDA CONSTRUCOES EIRELI - Registro CREA-GO: 33935**

2. Dados do Contrato

Contratante: **Prefeitura municipal de Hidrolândia** CPF/CNPJ: **01.105.329/0001-80**
Rua Dirceu Mendonca, Nº 369 Bairro: Centro CEP: 75340-000
Quadra: S/Q Lote: S/L Complemento: Cidade: Hidrolandia-GO
E-Mail: Fone: (62)99353-8126
Contrato: 0 Celebrado em: 01/07/2024 Valor Obra/Serviço R$: 7.350,00
Tipo de contratante: Pessoa Jurídica de Direito Público
Ação institucional: Nenhuma/Não Aplicável

3. Dados da Obra/Serviço

Rua Rua 15 de Novembro, Nº S/N Bairro: Loteamento São Francisco CEP: 75340-000
Quadra: 2 a 5 Lote: Diversos Complemento: Cidade: Hidrolandia-GO
Data de Inicio: 01/07/2024 Previsão término: 16/07/2024 Coordenadas Geográficas: -16.952003,-49.230698
Finalidade: **Outro**
Proprietário(a): **Agência Goiana de Habitação - AGEHAB** CPF/CNPJ: **01.274.240/0001-47**
E-Mail: Fone: (62) 3096-5000 Tipo de proprietário(a): Pessoa Jurídica de Direito Privado
Possui arrendatário ?: NÃO

4. Atividade Técnica

ATUACAO	Quantidade	Unidade
EXECUCAO SONDAGEM	7,00	UNIDADES
ENSAIO ENSAIO DE SOLOS	7,00	UNIDADES

O registro da A.R.T. não obriga ao CREA-GO a emitir a Certidão de Acervo Técnico (C.A.T.), a confecção e emissão do documento apenas ocorrerá se as atividades declaradas na A.R.T. forem condizentes com as atribuições do(a) Profissional. As informações constantes desta ART são de responsabilidade do(a) profissional. Este documento poderá, a qualquer tempo, ter seus dados, preenchimento e atribuições profissionais conferidos pelo CREA-GO.
Após a conclusão das atividades técnicas o(a) profissional deverá proceder a baixa desta ART

5. Observações

ART referente a execução de 07 furos de sondagem tipo SPT e 07 Ensaios de percolação de solo para o Loteamento São Francisco

6. Declarações

Acessibilidade: Não: Declaro que as regras de acessibilidade previstas nas normas técnicas da ABNT, na legislação específica e no Decreto nº 5.296, de 2 de dezembro de 2004, não se aplicam às atividades profissionais acima relacionadas.

7. Entidade de Classe

NENHUMA

8. Assinaturas

Declaro serem verdadeiras as informações acima

_____, ____ de _____ de _____
Local Data

ALINE DE OLIVEIRA ARAUJO:05427969101
Assinado de forma digital por ALINE DE OLIVEIRA ARAUJO:05427969101
Dados: 2024.07.17 12:36:45 -03'00'
ALINE DE OLIVEIRA ARAUJO - CPF: 054.279.691-01

JOSE DELIO ALVES JUNIOR:02497086125
Assinado de forma digital por JOSE DELIO ALVES JUNIOR:02497086125
Dados: 2024.07.18 10:42:31 -03'00'
Prefeitura municipal de Hidrolândia - CPF/CNPJ: 01.105.329/0001-80

9. Informações

- A ART é válida somente após a conferência e o CREA-GO receber a informação do PAGAMENTO PELO BANCO.
- A autenticidade deste documento pode ser verificada no site www.creago.org.br.
- A guarda da via assinada da ART será de responsabilidade do(a) profissional e do(a) contratante com o objetivo de documentar o vínculo contratual.
- Não é mais necessário enviar o documento original para o CREA-GO. O CREA-GO não mais afixará carimbo na nova ART.

www.creago.org.br atendimento@creago.org.br
Tel: (62) 3221-6200

CREA-GO Conselho Regional de Engenharia e Agronomia de Goiás

Valor da ART:	Registrada em	Valor Pago	Nosso Numero	Situação		Não possui Livro de Ordem	Não Possui CAT/CAO
99,64	17/07/2024	R$ 99,64	28320690124198244	Registrada/OK			